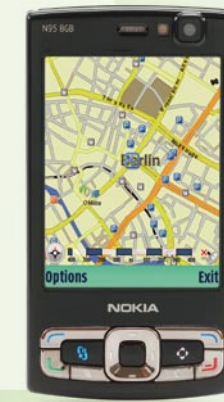
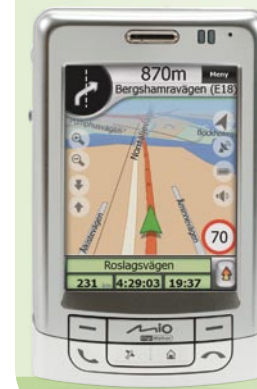



# VARNING FÖR HP! HÄR ÄR BÄSTA OCH

# SÄMSTA GPS-MOBILERNA



	Glofiish X800	HTC Touch Cruise	HP Ipaq 614c	Mio A501	Nokia N95 8 GB	Sony Ericsson K530 + HGE-100
<b>Tillverkare (kontakt)</b>	E-Ten, www.glofiish.com (Gadgetec, 031-49 20 10, www.gadgetec.se)	HTC, www.htc.com (Brightpoint, 031-719 91 00, www.brightpoint.se)	HP, 0200-27 00 00, www.hp.se	Mio, www.mio.com (Axcom, 08-632 73 10, www.axcom.se)	Nokia, 077-66 22 222, www.nokia.se	Sony Ericsson, 013-24 45 00, www.sonyericsson.se
<b>FAKTA</b>						
<b>Band</b>	850/900/1800/1900 (gsm) 850/1900/2100 (umts/hsdpa)	850/900/1800/1900 (gsm) 850/1900/2100 (umts/hsdpa)	850/900/1800/1900 (gsm) 850/1900/2100 (umts/hsdpa)	850/900/1800/1900 (gsm)	850/900/1800/1900 (gsm) 2100 (wcdma)	900/1800 1900 (gsm) 2100 (umts)
<b>Operativsystem</b>	Windows Mobile 6.0 Professional	Windows Mobile 6.0 Professional	Windows Mobile 6.0 Professional	Windows Mobile 5.0	Symbian / Nokia Series 60	-
<b>Kartleverantör</b>	Tele Atlas	Tele Atlas	Google Maps <i>Google-kartor</i>	Tele Atlas	Tele Atlas / Navteq	Tele Atlas
<b>Navigering kräver nätkontakt</b>	Nej	Nej <i>Tomtom-kartor</i>	Ja	Nej	Nej	Ja
<b>Medföljande kartor</b>	Västra Europa	Valfri Tomtom-stadskarta	Världskarta	Västra Europa	Världskarta	Västra Europa
<b>Chipsset</b>	Sirf Star III	Ej angivet	Ej angivet	Sirf Star III	Ej angivet	Ej angivet
<b>Möjlighet till extern antenn</b>	Nej	Ja	Nej	Ja	Nej	Nej
<b>Kamera</b>	2 megapixel	3 megapixel	3 megapixel	2 megapixel	5 megapixel	2 megapixel
<b>Skärm</b>	2,8 tum, tryckkänslig, 640 x 480 pixel, 65 000 färger	2,8 tum, tryckkänslig, 240 x 320 pixel, 65 000 färger.	2,8 tum, tryckkänslig, 240 x 320 pixel, 65 000 färger.	2,7 tum, tryckkänslig, 320 x 240 pixel, 65 000 färger.	2,8 tum, 240 x 320 pixel, 16 miljoner färger.	2 tum, 176 x 220 pixel, 262 000 färger. <i>Liten skärm</i>
<b>Angiven maximal taltid</b>	7 timmar	7 timmar	4 timmar	4,5 timmar	5 timmar	9 timmar
<b>Storlek</b>	11,4 x 6,1 x 1,6 cm	11 x 5,8 x 1,6 cm	11,7 x 6 x 1,8 cm	8,8 x 5,9 x 2 cm	9,9 x 5,3 x 2,1 cm	10,2 x 4,6 x 1,4 cm
<b>Vikt</b>	147 gram <i>Tyngst</i>	130 gram	145 gram	135 gram	128 gram	92 + 52 gram
<b>KOSTNADER</b>						
<b>Cirkapris inklusive moms*</b>	6 000 kr	4 900 kr	4 600 kr	4 700 kr	6 100 kr	1 900 kr (1 500 kr + 400 kr)
<b>Pris för Västra Europa-kartor (kartprogram)</b>	Medföljer (Glofiish GPS Navigation 1.0)	1 000 kr (Tomtom)	Medföljer (Google Maps)**	Medföljer (Miomap v3)	1 000 kr (Nokia Maps)***	1 500 kr (Wayfinder 7) <i>Dyra kartor</i>
<b>Totalpris, redo för Europa-navigering</b>	6 000 kr	5 900 kr	4 600 kr	4 700 kr	6 100 kr	3 400 kr
<b>OMDÖME</b>						
<b>+</b>	Bra skärm. Kväck gps för bilförare. Bra gps-menyer.	Tomtoms program är kanon!	Du kan se riktiga satellitbilder.	Smidigt format. Bra gps-menyer.	Utmärkt som telefon och mediaspelare.	Wayfinders program är helt okej.
<b>-</b>	Fotgängarläget visade vid ett par tillfällen vägförslag som absolut inte var snabbast tänkbara.	Endast en valfri stadskarta medföljer, allt annat kostar rejält.	Fungerar inte utan mobilnät. Ingen röstledd navigation. Endast textbaserad vägvisning. <i>Gps:en kräver mobilnät</i>	Skärmen svårtydd vid direkt solljus. Gammalt operativsystem.	Mindre bra som gps. Kompletta funktioner kostar extra.	Efter en månad kostar kartorna minst en tusenlapp att använda. Lösningen är klumpig. Skärmen för trång.
<b>Betyg</b>	1 2 3 4 5 6 7 <b>8</b> 9 10	1 2 3 4 5 6 <b>7</b> 8 9 10	1 <b>2</b> 3 4 5 6 7 8 9 10	1 2 3 4 <b>5</b> 6 7 8 9 10	1 2 <b>3</b> 4 5 6 7 8 9 10	1 2 <b>3</b> 4 5 6 7 8 9 10